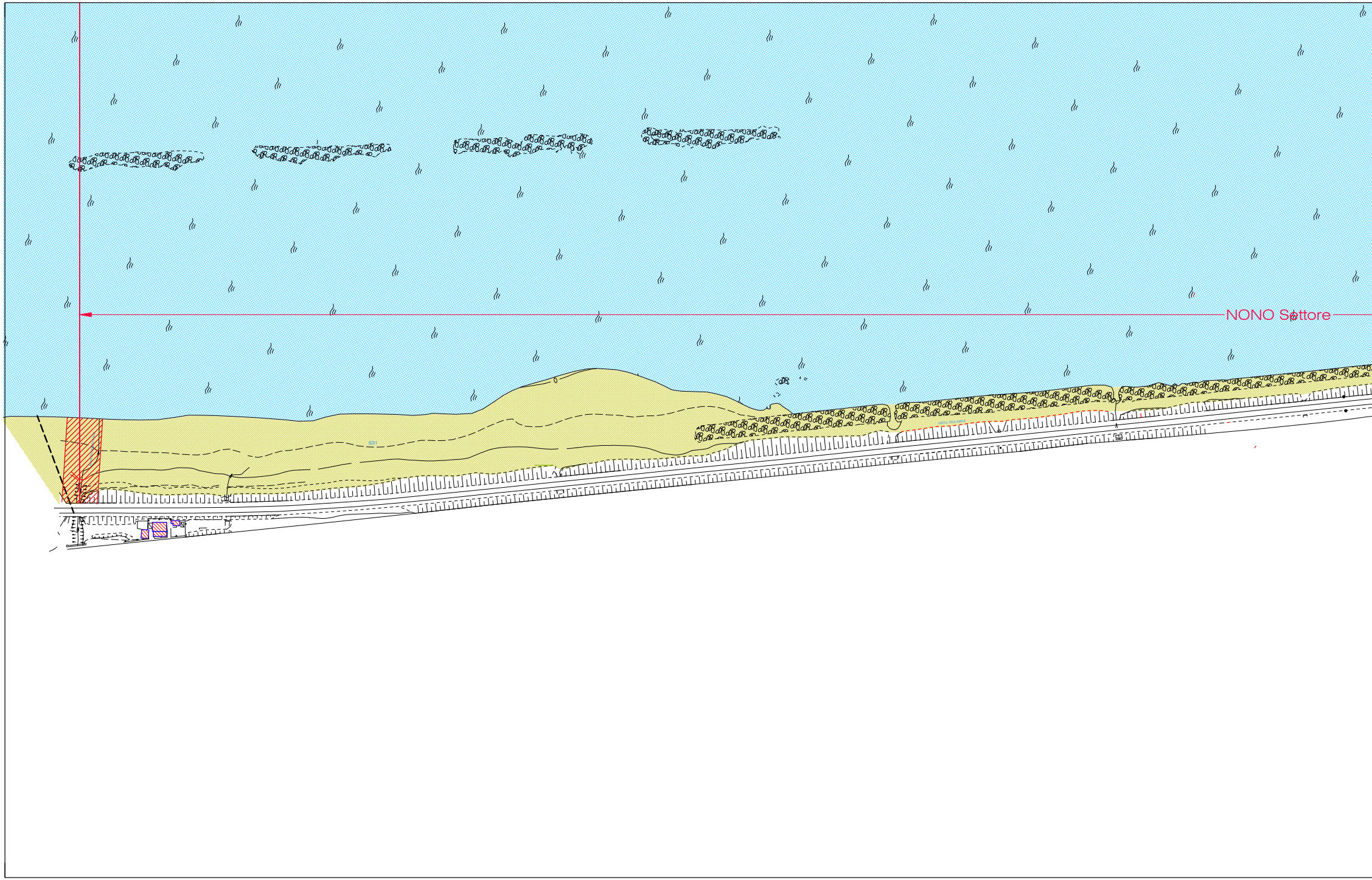
NONO Settore
S31
PISTA CICLABILE

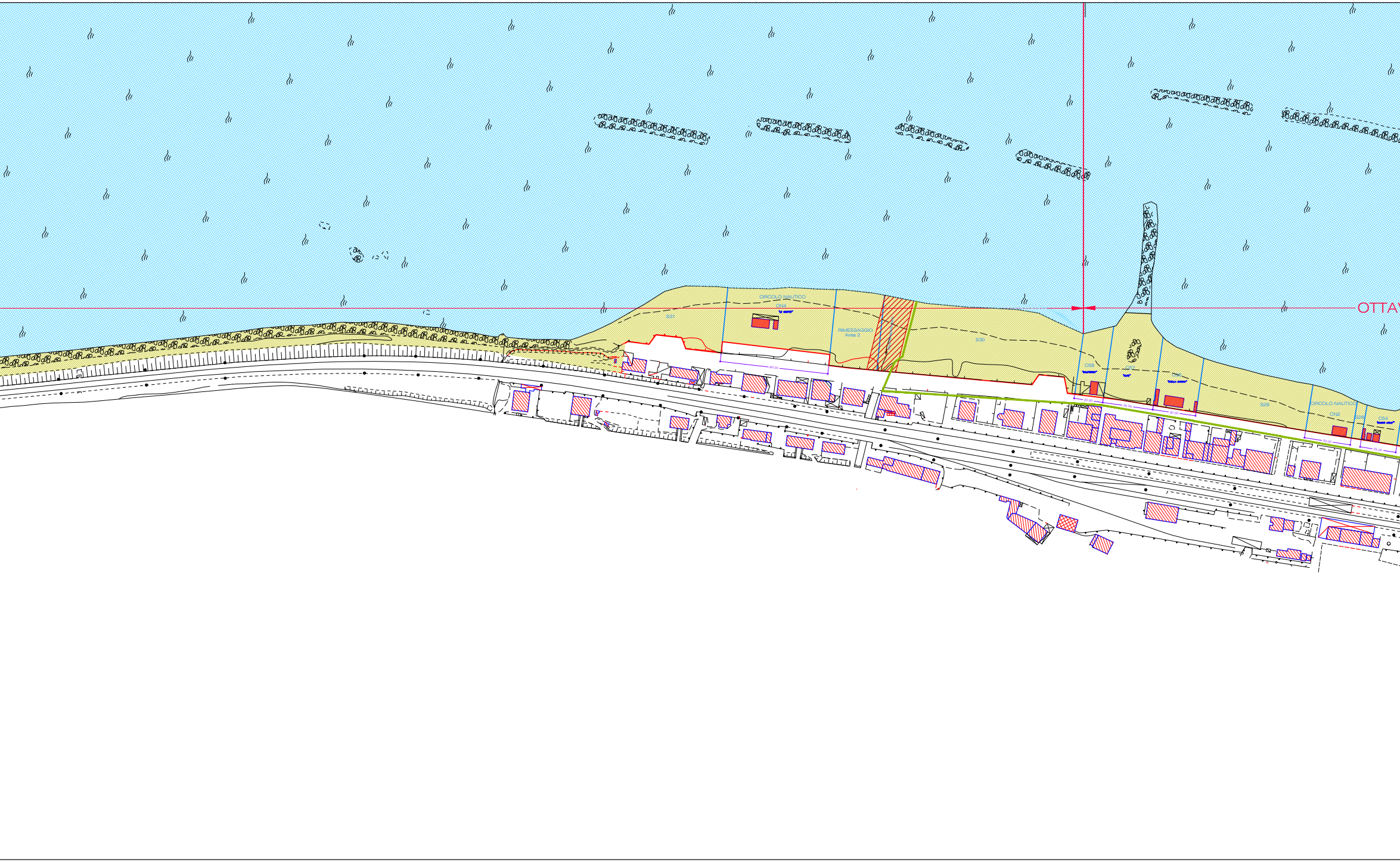
CIRCOLO NAUTICO
CN4
S31
80.00
RIMESSAGGIO
Area 2
S30
OTTAV
C58
C57
C56
20.00
35.00
30.00
S29
CIRCOLO NAUTICO
CN2
S28
C54
32.00
25.00

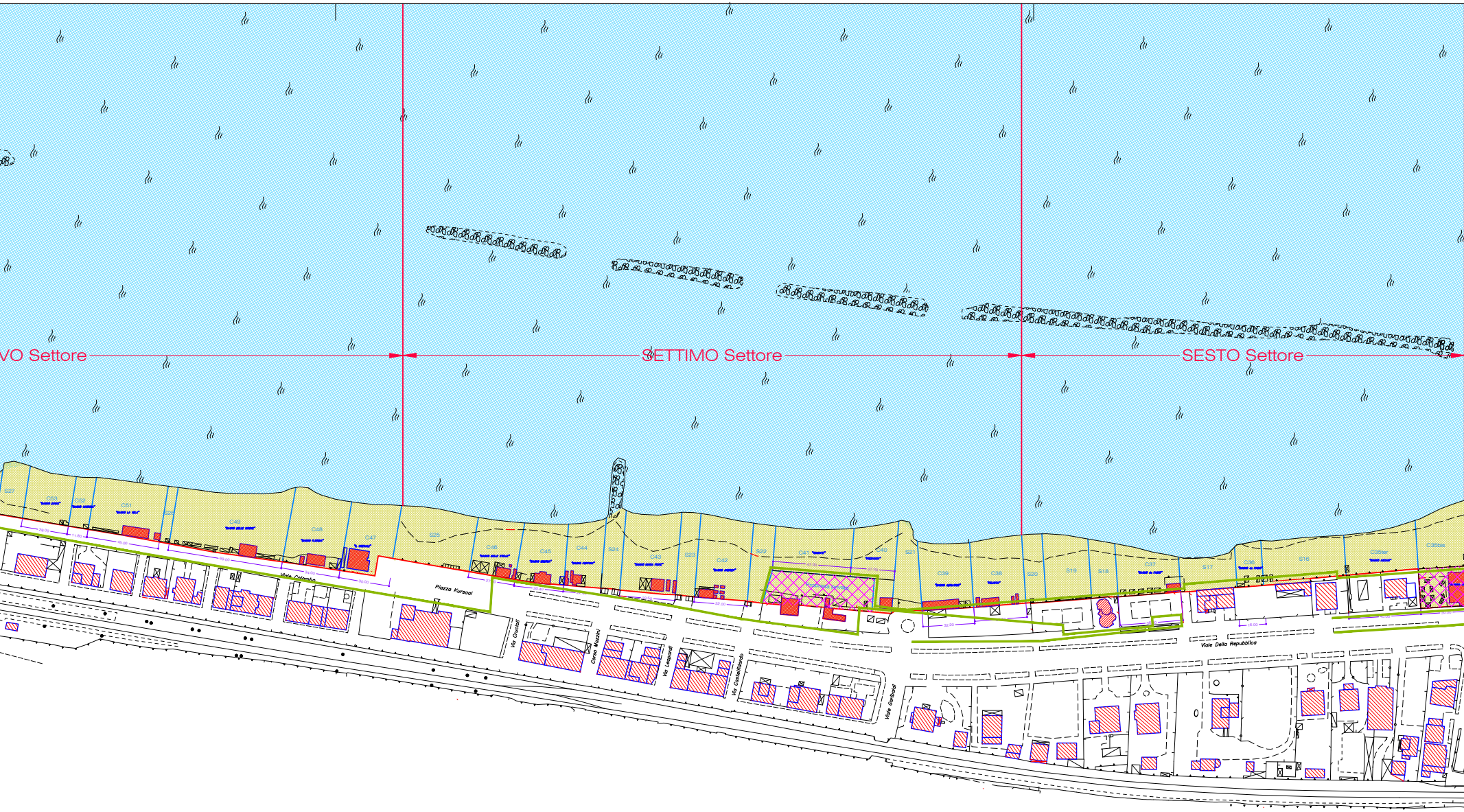

VO Settore
SETTIMO Settore
SESTO Settore
S27
C53
C52
C51
S26
C49
C48
C47
S25
C46
C45
C44
S24
C43
S23
C42
S22
C41
C40
S21
C39
C38
S20
S19
S18
C37
S17
C36
S16
C35ter
C35bis
Proprietà privata
28.00
11.80
45.00
69.00
34.00
30.00
27.00
30.40
22.50
32.00
47.00
27.00
32.20
36.00
16.00
46.00
Viale Colombo
Piazza Kursaal
Via Cruciali
Corso Mazzini
Via Leopardi
Via Castelfidardo
Viale Garibaldi
Viale Della Repubblica

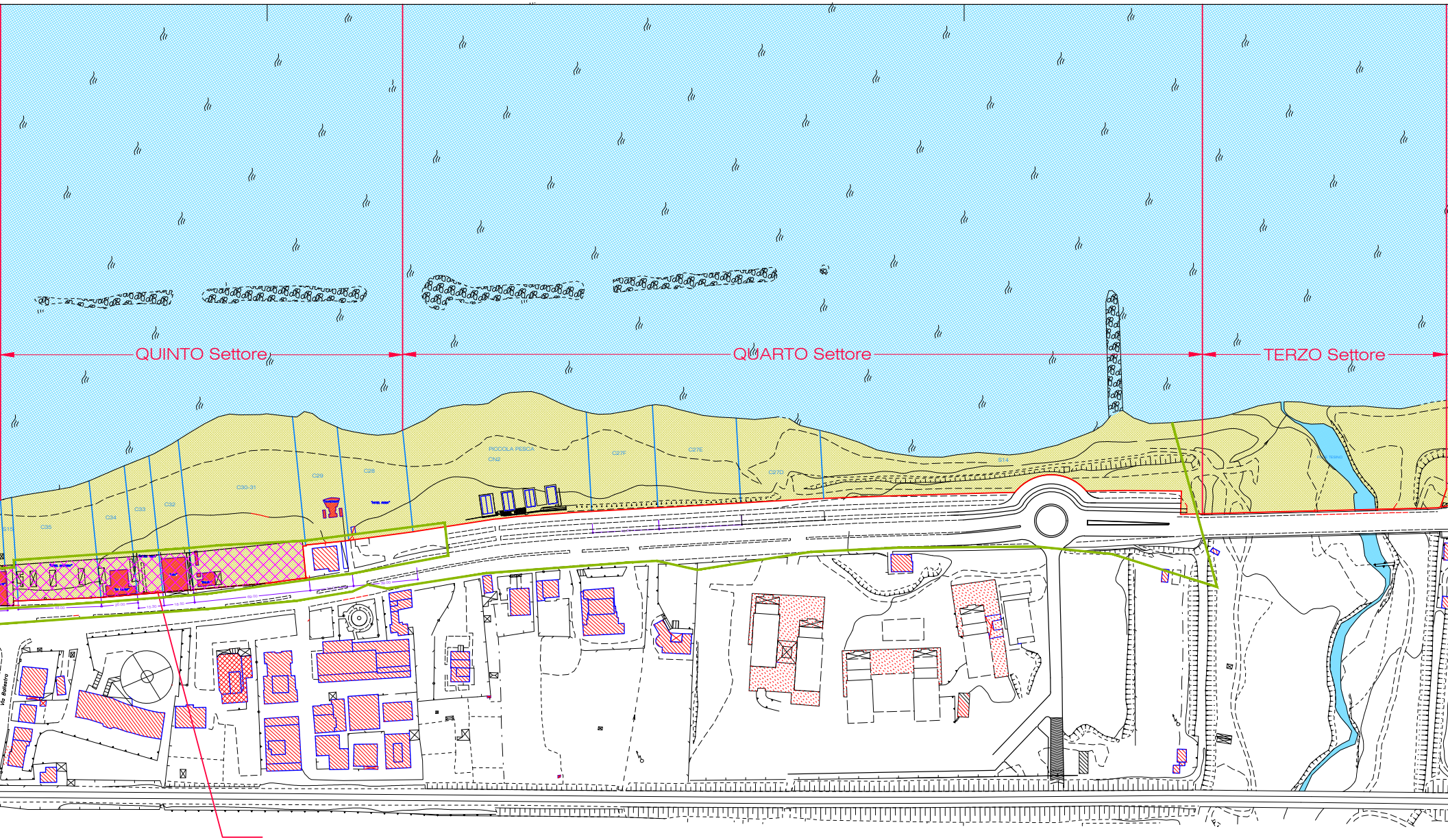
QUINTO Settore
QUARTO Settore
TERZO Settore
PICCOLA PESCA
CN2
C27F
C27E
C27D
S14
C28
C29
C30-31
C32
C33
C34
C35
S15
Via Balestra

PROPRIETA' PRIVATA

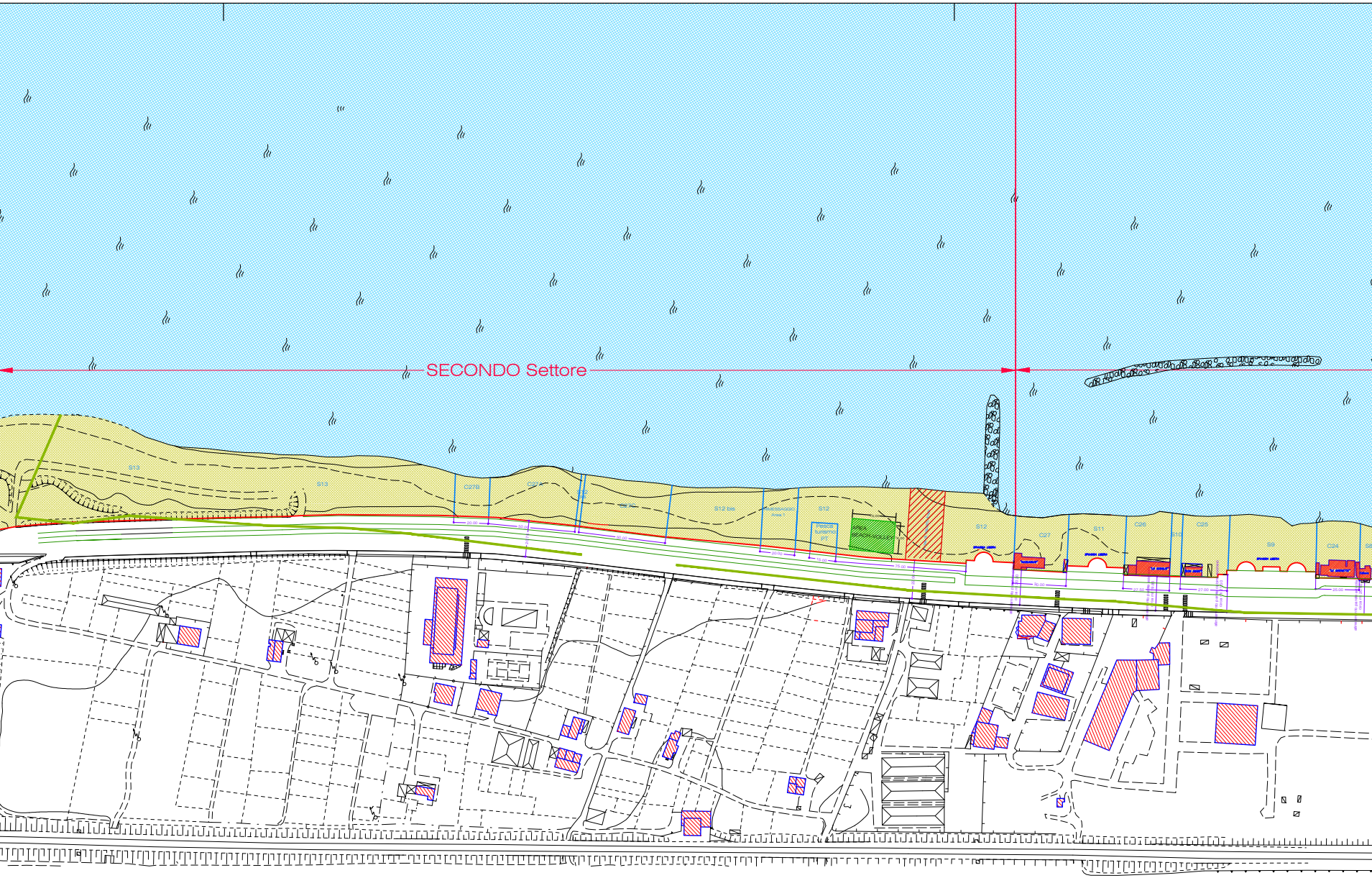
SECONDO Settore
S13
S13
C27B
C27A
S12 bis
C27C
S12 bis
RIMESSAGGIO
Area 1
S12
Pesca
turismo
PT
AREA
BEACH-VOLLEY
S12
SPIAGGIA LIBERA
C27
S11
SPIAGGIA LIBERA
C26
S10
C25
S9
SPIAGGIA LIBERA
C24
20.00
50.00
50.00
20.00
15.00
75.00
20.00
27.50
27.00
25.00

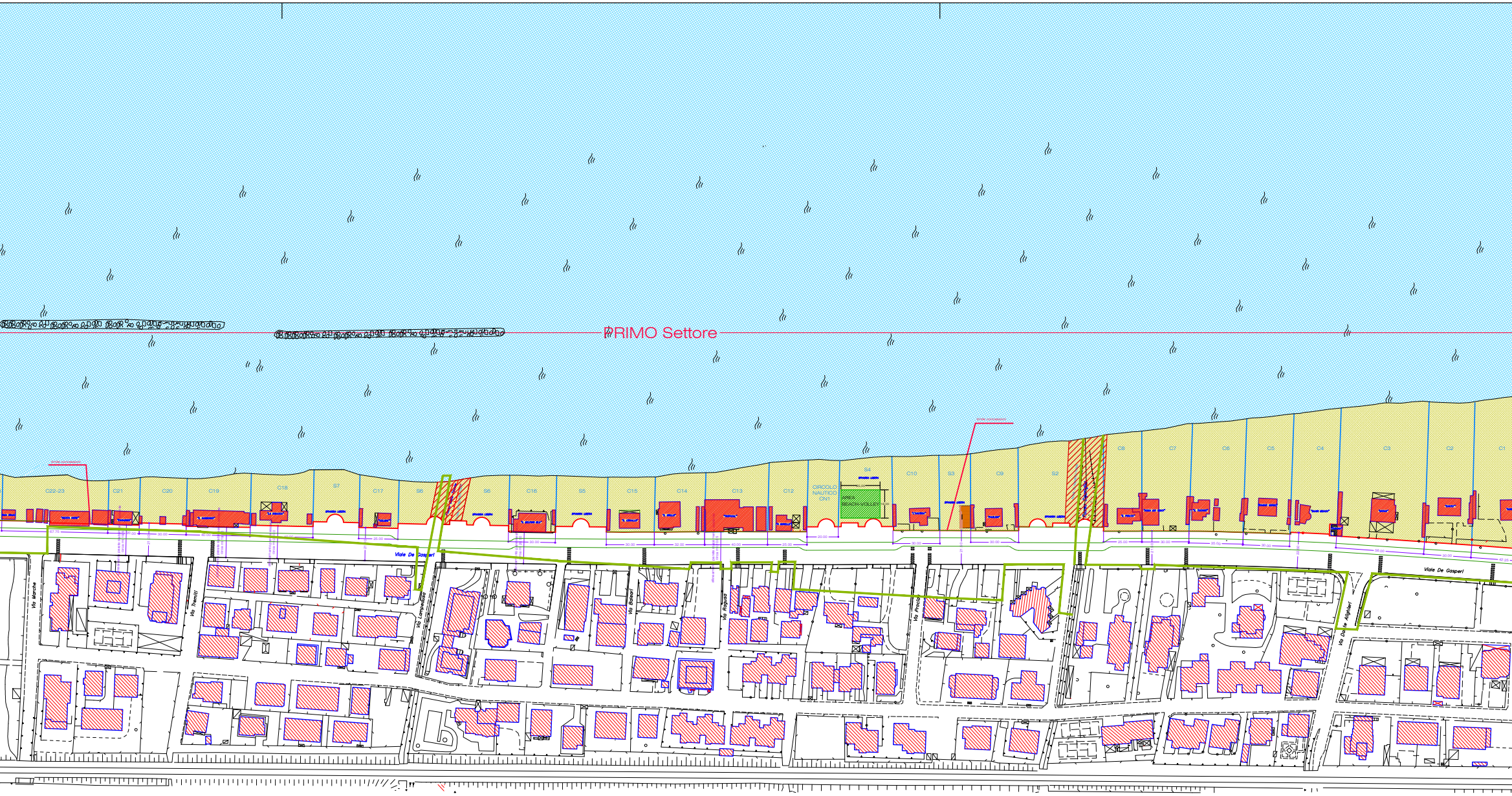
PRIMO Settore
limite concessioni
C22-23
C21
C20
C19
C18
S7
C17
S6
S6
C16
S5
C15
C14
C13
C12
CIRCOLO NAUTICO CN1
S4
SPIAGGIA LIBERA
AREA BEACH VOLLEY
25.00
15.00
C10
S3
C9
S2
C8
C7
C6
C5
C4
C3
C2
C1
limite concessioni
67.75
30.00
40.00
25.00
20.00
21.00
Viale De Gasperi
Via Marche
Via Tremiti
Via Lampedusa
Via Baleari
Via Ragusa
Via Procida
Via Dante Alighieri
Viale De Gasperi

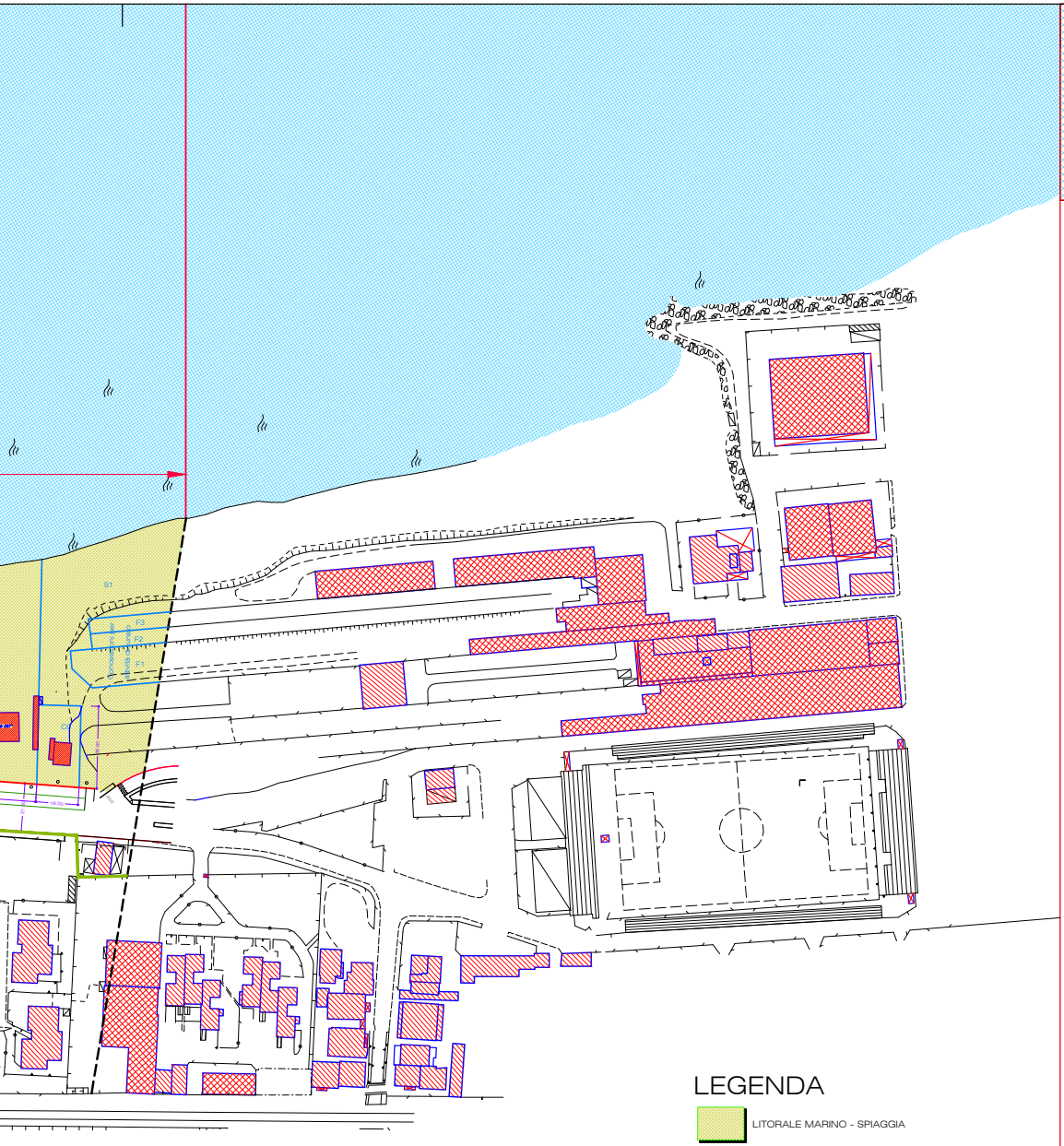
S1
F3
F2
F1
C1
19.00

LEGENDA

▨ LITORALE MARINO - SPIAGGIA

▭ CONFINE OVEST DELLA CONCESSIONE

▭ LIMITE TRA LE CONCESSIONI

▭ DIVIDENTE DEMANIALE

Comune di Grottammare

Provincia di Ascoli Piceno

Quadro d'insieme

PIANO DI SPIAGGIA

Variante generale 2022

PROGETTO

Gennaio 2022

Elab. 16a

Quadro d'insieme
scala 1:2.000

PROGETTAZIONE:
Il Responsabile dell'Area
Gestione del Territorio
Ing. Pierpaolo Petrone

Il Responsabile del Servizio
Urbanistica
Arch. Morena Corradetti